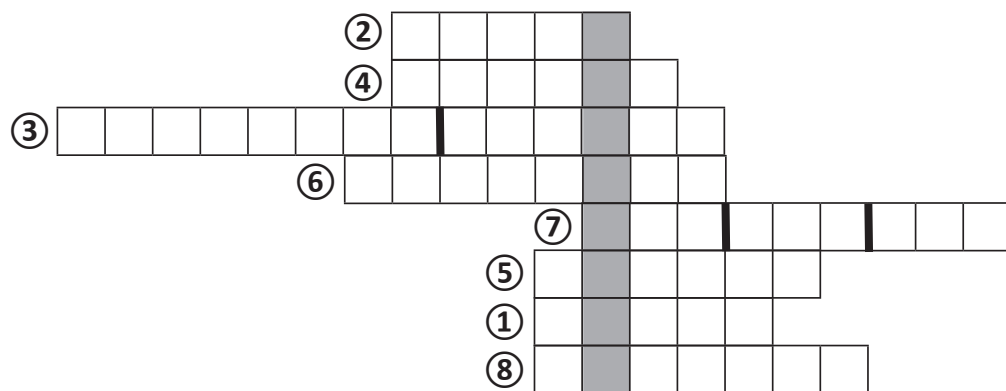


Pokud má řešení více slov, pište bez mezer.



Omrkli jste rozhlednu? Jak se vám líbí její tvar? Schválně, najdete v okolí přírodě alespoň pět tvarů, které vám rozhledna připomíná? Tou pravou inspirací pro podobu rozhledny byl...viz tajenka. Tak co, vidíte ho tam?

Rozhledna se mu podobá hned dvakrát – jednak celkovým tvarem rozhledny, ale i svou konstrukcí: vnitřní část rozhledny totiž odkazuje na jádro stromu (dřevo) a vnější plášť z ocelových lan představuje rozpraskanou kůru – borku.

Zkuste najít a vyfotit detail, kterým rozhledna staré duby z okolí připomíná právě vám. [#denikjedneprochazky](#)

for visitors
poznávejme hravě
www.forvisitors.cz

STABIL

STUDIO
www.stabilstudio.cz

© Námět: Zina Čechová. Autoři: Lenka Mrázová, Barbora Svátková. Ilustrace Martina Staňková. 2021
PROHLÁŠENÍ: CO UVIDÍŠ ?... Po stopách jedinečné přírody a divoké zvěře je našim autorským dílem a vztahuje se na něj autorský zákon.

CO UVIDÍŠ ?...

Po stopách jedinečné přírody a divoké zvěře

TRASA

MHD: bus. č. 52, zastávka „Stará dálnice“; nebo **autem:** parkoviště u obory
▶ vstup Obora Holedná (za vchodem vpravo obůrka pro divoká prasata)
▶ po celé trase hledejte místa s aktivitami, označená v mapě čísly 1-8 ▶ po zelené značce na Vrbovec-rozcestí ▶ dále na Vrbovec-rybník ▶ poté na rozcestí U Jezírka ▶ odtud stále po zelené doleva, cestou po vrstevnicích ▶ a nakonec rozhledna Holedná ▶ odtud buď po žluté značce MHD: bus č. 67, zastávka „Jundrov“ (Optátova), nebo zpět na výchozí místo a k autu.

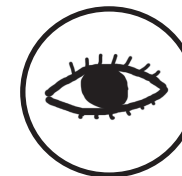
Každé zastavení v sobě ukrývá jeden řádek křížovky.

Tak krásnou procházku! A schválně, CO UVIDÍŠ?

1

Projedeme spolu jejím srdcem. Není to jen tak nějaký park, je to hájemství pro zvěř. Území, kde lidé zvěř cíleně chovají. Víte, že tato místa v Evropě vznikala už ve středověku a jejich zakladateli a správci byly mnohé šlechtické rody? Díky častější přítomnosti člověka zvěř, která tu žije, většinou není tak plachá, jako zvěř žijící ve volné přírodě – pohybujte se klidně a nehlukně - uvidíte, koho všeho potkáte!


Název, používaný pro toto ohraničené území, patří v křížovce k číslu 1.



2

Je věrným průvodcem, provází tu vaše kroky a dokonce vám i přetne cestu, abyste si jej všimli, aby nezůstal opomenutý. Jmenuje se Vrbovec, snad podle vrb, co jej kdysi obklopovaly, kdo ví? **Kolik rostlinných druhů dokážete najít cestou v jeho okolí?** A kolika z nich umíte přiřadit název? Tip: když nevíte, cvakněte si obrázek rostliny mobilem a mrkněte doma do atlasu nebo na net.

To, co nese jméno Vrbovec, má v křížovce své místo v řádce s číslem 2.



3

Jsou velké, jsou čtyři a pokud se koukáte kolem sebe, nemůžete je minout. **Sáhněte na ně a promluví k vám staletími.** Najdete na nich vyrytý dávný letopočet (Našli jste jej? Jaký je to rok?) a také písmena – iniciály tehdejších vlastníků zdejších pozemků. Pod značkou KK to byl Klášter Králové na Starém Brně. Na protější straně kamene pak iniciály SM značí, že se jednalo o území Jundrova, patřící tehdy klášteru Herburek při kostele Panny Marie. Kameny obvykle dochované na našem území pochází až z 18. století, proto jsou tyhle velmi vzácné – opravdové unikáty. A víte, že cesta, po níž mezi kameny jdete, i v současné době rozděluje území dvou brněnských částí – Jundrova a Žebětína?

Sousloví, kterým je označujeme, patří v křížovce k řádku s číslem 3.



4

Leskne se a zrcadlí. **Sedněte si na chvíli a dívejte se na tu krásu.** Co se odráží na vodní hladině? Hladina jezírek zrcadlí svět kolem nich, stejně jako okolní svět zrcadlí nás samotné. Má jezírko dnes v sobě klid, hravost nebo snad bouři? Co se na hladině dolního jezírka odráží nejvíce?

Právě to náleží v křížovce do řádku s číslem 4.



5

Zvěř tu můžete potkat úplně volně, stačí se chovat tiše a pozorně sledovat okolí – daňky a daněly, jeleny a laně či muflony a muflonky. Třeba v korunách stromů zahlédnete datla, strakapouda, žluvu nebo na rybníku kachní hejno. **Schválně, které obyvatele obory dnes cestou uvidíte?** Jeden z těchto živočichů je příbuzný s ovci, věřili byste? Místo paroží má rohy, které ty ovčí hodně připomínají a také jeho hlas je podobný ovčímu bečení.

Na název tohoto tvora čeká v křížovce řádek s číslem 5.



6

Když se řekne rozhledna, často si vybavíme léto, výlety a slunečné výhledy. Tahleta rozhledna bude mít léto a slunce určitě taky ráda, ale víte, že ho ještě pořádně nezažila? Všimněte si, kdy byla otevřena!

S měsícem jejího zprovoznění šup do řádku označeného číslem 6.



7

Hurá nahoru! **Ale víte co, nedáme vám výhled jen tak zadarmo.**

Je jich hodně, schodů, co vedou rozhlednou až pod nebe. Tipněte si kolik! Máte tip? Dobře, tak a teď je spočítejte – kolik jich tedy ve skutečnosti je?

Počet schodů od vás v křížovce žádá řádek s číslem 7.



8

Kocháte se výhledem? Zaměřte se pohledem na část Brna, kterou vidíte po pravé ruce nebo, chcete-li, na jihovýchodní straně – v ní naše společné putování končí. Víte, že se původně jmenovala úplně jinak? Ve středověku o ní můžeme číst jako o vesnici „Sulostovice“, o pár desítek let později jako o „Judendorfu“, tedy „Židovské vsi“. Česky psaný název téhle brněnské čtvrti v podobě, jak jej známe dnes, se objevil až v 17. století – možná vznikl z tohoto německého názvu nebo, jak tvrdí jiná teorie, jako odvození na osobního jména Jindra či Jundra. Už víte, na jakou část Brna koukáte?

Její název je posledním dílkem skládačky křížovky v řádku označeném číslicí 8.

